







# PROJEKT ZAGOSPODAROWANIA TERENU

SKALA 1:1000

## LEGENDA

-  - projektowana nawierzchnia bitumiczna
-  - projektowane pobocza gruntowe
-  - projektowane rowy przydrożne
-  - istniejące granice pasa drogowego
-  - istniejący wodociąg
-  - istniejąca podziemna linia telekomunikacyjna

**W - 2 0+406,00**  
 $\alpha = 26,00^\circ$   
 R = 20  
 T = 4,14  
 z = 0,42  
 L = 8,16  
 i = 2% daszkowy

PL - 0+401,86  
 ŚL - 0+405,94  
 KL - 0+410,02

**W - 1 0+381,50**  
 $\alpha = 36,00^\circ$   
 R = 30  
 T = 8,72  
 z = 1,24  
 L = 16,96  
 i = 2% daszkowy

PL - 0+372,78  
 ŚL - 0+381,26  
 KL - 0+389,74

**W - 3 0+453,50**  
 $\alpha = 49,00^\circ$   
 R = 20  
 T = 8,10  
 z = 1,58  
 L = 15,39  
 i = 2% daszkowy

PL - 0+445,40  
 ŚL - 0+453,09  
 KL - 0+460,79

**W - 4 0+502,00**  
 $\alpha = 19,00^\circ$   
 R = 100  
 T = 15,12  
 z = 1,14  
 L = 30,00  
 i = 2% daszkowy

PL - 0+486,88  
 ŚL - 0+501,88  
 KL - 0+516,88

<b>INWESTOR:</b> Wójt Gminy Kulesze Kościelne		
<b>OBIEKT:</b> Przebudowa dr. gm. Nr 106319 B Grodzkie Stare - Grodzkie Szczepanowięta w lok. 0+000 - 0+507,00		
<b>RYSUNEK:</b> Projekt zagospodarowania terenu		
<b>BRANŻA:</b> drogowa	<b>DATA:</b>	<b>SKALA:</b> 1: 1000
<b>WYKONAWCA:</b> Mirosław Luniewski Czyżew ul. Słowackiego 20	<b>DATA:</b>	<b>RYSUNEK NR:</b>
<b>PROJEKTANT:</b> Mirosław Luniewski	<b>DATA:</b>	<b>PODPIS:</b>

**2019-05-22**

Złup. Starosty  
 Mirosław Luniewski  
 Kartografi, Kalendarz i Numeracja

*Właściciel terenu*  
 Władimir Szawiecki  
 (1000)

*Projektant*  
 Mirosław Luniewski

Uprawnienie projektanta  
 Mirosław Luniewski  
 Upr. Nr. UAN. 7342-108/94. Lam 33/94